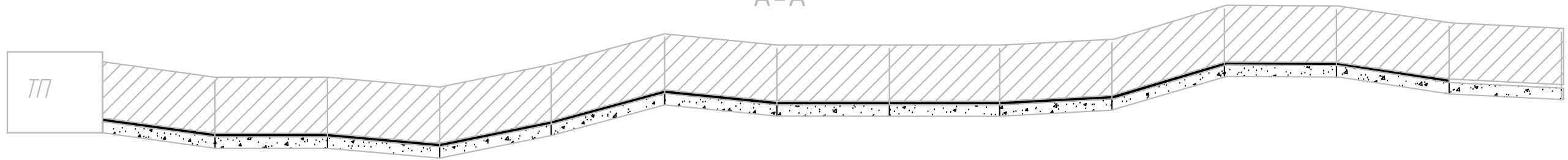


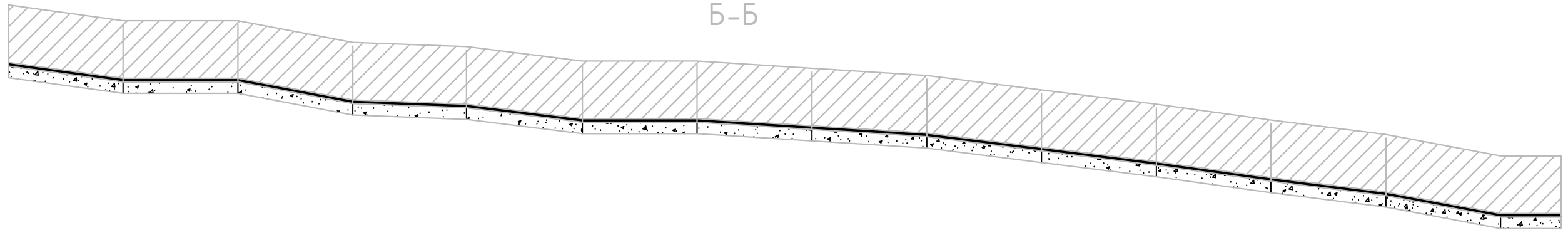
Исполнительная геодезическая схема монтаж
кабельной линии 0,4кВ. Продольный разрез.

А-А



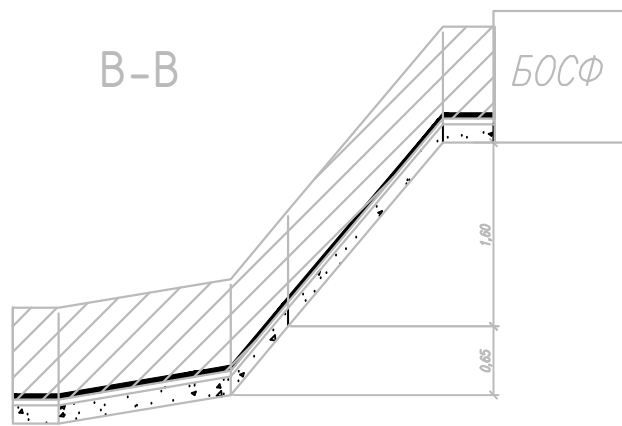
Высота траншеи	1,00	1,00	1,00	1,00	1,00	1,00	1,00	1,00	1,00	1,00	1,00	1,00	1,00	1,00	1,00	1,00	1,00
Отметка дна траншеи	93,550	93,250	93,250	93,050	93,450	94,100	93,900	93,900	93,900	94,100	94,700	94,700	94,400	94,300			
Расстояние	14,70	10,00	10,00	10,00	10,00	10,00	10,00	10,00	10,00	10,00	8,70	12,50	12,20				

Б-Б



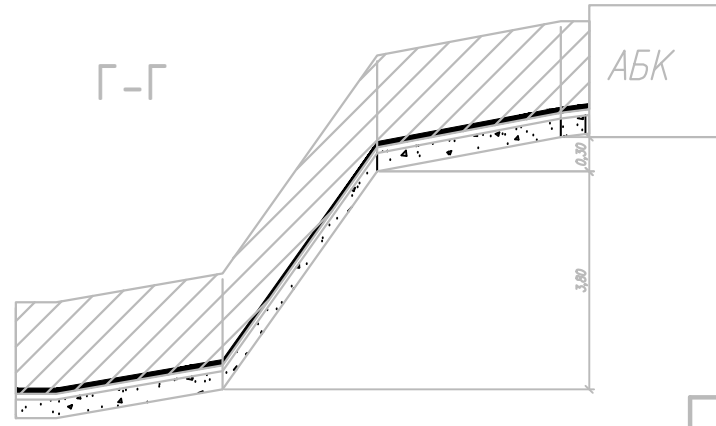
Высота траншеи	1,00	1,00	1,00	1,00	1,00	1,00	1,00	1,00	1,00	1,00	1,00	1,00	1,00	1,00	1,00	1,00
Отметка низа кабеля	94,300	94,100	94,100	93,800	93,700	93,600	93,600	93,500	93,400	93,200	93,000	92,300	92,100	91,800	91,800	
Расстояние	10,00	10,00	10,00	10,00	10,00	10,00	10,00	10,00	10,00	10,00	10,00	10,00	10,00	5,00		

В-В



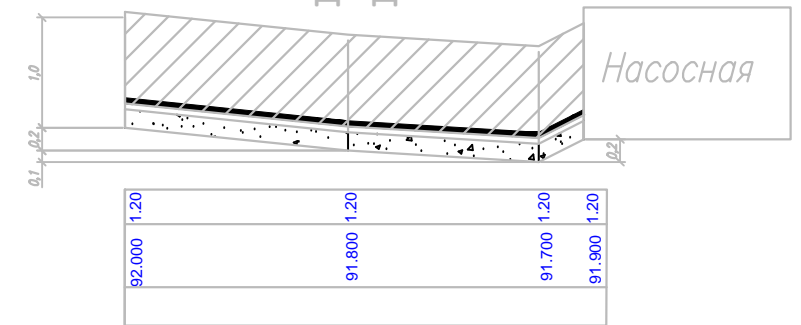
Высота траншеи	1,00	1,00	1,00	1,00	1,00
Отметка низа кабеля	93,500	93,750	94,200	95,800	95,800
Расстояние	10,40	3,4	7,20	3,70	

Г-Г



Высота траншеи	1,00	1,00	1,00	1,00	1,00
Отметка низа кабеля	91,800	91,800	92,000	95,500	95,800
Расстояние	1,90	9,00	8,00	10,00	1,50

Д-Д



Высота траншеи	1,20	1,20	1,20	1,20
Отметка низа кабеля	92,000	91,800	91,700	91,900

0-ЭС

Реконструкция Уральского водозабора. Корректировка.

Площадка очистных сооружений водопровода. Внутриплощадочные электрические сети. Электроснабжение.

Стадия	Лист	Листов
ИД	2	2

Исполнительная геодезическая схема монтажа кабельной линии 0,4кВ. Продольный разрез.

000 "1"

Согласовано

Взам. инв. №

Подпись и дата

Инв. № подл.

Инженер по техническому надзору 000 " " "